



Министерство на младежта
и спорта



БЮЛЕТИН

Държавно първенство по ориентиране – 12-18 г.
Държавно първенство по ориентиране – Ветерани
Купа „Пловдив“

гр. Баня

14-16 май 2021 г.

ВРЕМЕ, МЯСТО и ПРОГРАМА:

14 май 2021 /петък/ - GPS [42.543040, 24.832703](#) – гр. Баня – център

- от 11:30 – регистрация на финала
- 13:00 – техническа конференция
- 13:40 – карантината за ДП-12-18 затваря
- 14:00 – спринт – ДП 12-18
- 15:30 – спринт – ДП Ветерани и Купа „Пловдив“ – 1^{ви} ден

15 май 2021 /събота/ - GPS [42.546425, 24.850180](#)

- 10:00 – дълга дистанция – ДП 12-18
- 13:00 – дълга дистанция – ДП Ветерани и Купа „Пловдив“ – 2^{ри} ден
- 17:00 – награждаване – гр. Баня - център

16 май 2021 /неделя/ - GPS [42.542703, 24.873193](#)

- 8:45 – демонстрация на процедурата за щафетата
- 9:00 – щафета – ДП 12-18
- 11:00 – средна дистанция – ДП Ветерани и Купа „Пловдив“ – 3^{ти} ден
- 13:00 – награждаване

ОРГАНИЗАТОРИ

Българска федерация по ориентиране;
Спортен клуб по ориентиране „Пловдив“;
Със съдействието на Кметство гр. Баня;
Със съдействието на Кметство с. Бегунци;

РЪКОВОДСТВО и СЪДИЙСКИ СЪСТАВ

Главен ръководител	Елин Шабански
Главен съдия	Валентин Владимиров
Главен секретар	Венера Димитрова
Технически ръководител	Петър Доганов
Съдии – старт	Йосиф Димитров, Петър Илиев, Любов Петкова, Фани Владимирова
Съдии – финал	Емил Власев, Даниел Владимиров
Съдии – маршрут	Атанас Костадинов, Иван Шопов, Стефан Мутафчиев, Христо Мандевски
СПОРТ Идент	Лидия Николова
Представител – БФО	Красимир Данаилов
Контролен съдия – БФО	Калин Пенчев

ВЪЗРАСТОВИ ГРУПИ

ДП 12-18: М/Ж – 12, 14, 16, 18;

ДП Ветерани: М/Ж – 35, 40, 45, 50, 55, 60, 65, 70, 75, 80;

Купа „Пловдив“: М21, Ж21, Отворен лесен;

ЗАЯВКИ

Заявки се правят чрез регистрацията в сайта на БФО – www.orienteeing.bg

Краен срок за заявки – 10^{ти} май (понеделник) – 23:59:59 ч.

Краен срок за поименните заявки на щафетата – 15^{ти} май (събота) – 17:00:00 ч.

Заявяването на състезатели след срока е възможно само за Купа „Пловдив“ и става на място, срещу двойна стартова такса и **при възможност** на организаторите.

КЛАСИРАНЕ И НАГРАДИ

Състезателите, класирали се на първите три места в отделните дистанции на Държавните първенства, ще бъдат наградени с медали.

Състезателят, който има най-добро сборно време от трите състезателни дни във възрастова група М40, ще получи приз „**Николай Личев**“, в памет на нашия съотборник.


Състезателите, класирали се на първите три места в общото класиране от трите състезателни дни за Купа „Пловдив“, ще бъдат наградени.

Отборното класиране за Купа „Пловдив“ ще е сбор на точките от трите старта, като за всеки старт ще се взема класирането на всички индивидуални групи от Държавните първенства + трите групи от Купа „Пловдив“. Последният завършил носи 1 точка, предпоследният – 2 точки и така до първо място. Отделно ще има бонуси за класираните се на първите 3 места: първият ще получи допълнително 5 точки, вторият – 3 точки, а третият – 2 точки.

ЕЛЕКТРОННА СИСТЕМА

Състезанията ще се проведат с електронна система за измерване и обработка на резултатите – СПОРТИдент.

➤ Станциите ще бъдат настроени в **безконтактен** режим на работа и в трите състезателни дни.

 Наем на безконтактен чип – 1 лв. на старт, а при загубен чип се заплаща неговата стойност.

КАРТИ И ОПИСАНИЯ

Картите са запечатани в найлонови пликове, като за индивидуалните стартове се вземат след старта, преди точка „К“. Поставени са вдясно за мъже и вляво за жени.

Описанията са отпечатани на лицевата част на картата, а отделно за индивидуалните стартове ще бъдат налични и в стартовите клетки, от където състезателите могат да си вземат.

ОРГАНИЗАЦИЯ НА СТАРТА

На индивидуалните стартове състезателите се явяват три минути преди стартиране за проверка. Първа клетка – чистене на чип, втора клетка – проверка на чип и SIAC-тест, трета клетка – старт. Стартирането става след звуков сигнал и със стартова станция. Закъснелите стартират без стартова станция. До точка „К“ се бяга по маркировка. Часовникът на старта показва времето на стартиране. Станциите Clear, Check и Start работят за всички чипове в контактен режим.


ОРГАНИЗАЦИЯ НА ФИНАЛА

Финишира се по маркиран коридор от последна точка до финала. На индивидуалните стартове времето на състезателя спира след безконтактното преминаване през финалната станция, която е поставена на финалната линия. На щафетата финалната станция се намира след финалната линия, като позицията на щафетния отбор в класирането се определя според реда на финиширане на третите постове, като в случай на финален спринт се взема предвид преминаването на гърдите на състезателя през финалната линия. Картите ще се събират на финала.

ТЕХНИЧЕСКИ ДАННИ

⇒ 14 май (петък) – СПРИНТ

- ❑ **Забранен район:** След 13:00 ч. всички състезатели и треньори не трябва да бъдат в забранения район и до края на състезанието придвижването да става само в пределите на зоната за паркиране, зоната на финала и зоната на старта.
- ❑ **Контролно време:** 50 мин.
- ❑ **Финална арена:** [42.543040, 24.832703](#)
- ❑ **Карта:** Машаб – 1:4000, хоризонтални през 2 м, спецификация – ISprOM 2019, размер на картния лист – **A4**, реамбулирана от Валентин Владимиров и Петър Доганов.
- ❑ **Терен:** Равнинен урбанизиран район включващ паркови и гористи части. Много добре развита пътна мрежа от улици, алеи и пътеки. Растителността в парковете и гористи части е разнообразна – открити и полуоткрити площи, проходими и непроходими зони.
- ❑ **Състезателите да са с повишено внимание при пресичането на улиците!**
- ❑ **Карантина:** В зоната на старта ще бъде обособена карантинна зона само за състезателите от ДП 12-18. Карантината затваря в **13:40 ч.** и състезатели, които не са влезли до това време, няма да бъдат допуснати до стартиране. Забранява използването на всякакъв вид електронни устройства (телефони, смартфони, таблети и т.н.). В карантината ще има тоалетни. Веднъж напуснали карантината, състезатели и треньори не могат да се връщат.
- ❑ **Разстояние от финала до карантината и старта:** 700 м.
- ❑ Всички обекти, които на картата са отразени като забранени за преминаване, са забранени за преминаване и на терена. Състезател, който пресече такъв обект, ще бъде дисквалифициран.
- ❑ Някои места, които на картата са дадени като забранени за преминаване, но на терена има възможност за колебание, объркване и пресичане, ще бъдат маркирани на местността с червено-бяла опъната лента. Тази лента е забранена за преминаване и всеки преминал през такова място, ще бъде дисквалифициран.
- ❑ Някои места на картата са заштриховани със символ **ISSprOM 709 Out-of-bounds area** и за по-голяма нагледност страните на тези участъци, които на терена са оградени с червено-бяла маркировъчна лента, са очертани на картата със символ **ISSprOM 708 Out-of-bounds boundary**. Състезател, който пресече такава забранена заштрихована част (независимо дали е през оградената или неоградената ѝ страна), ще бъде дисквалифициран.

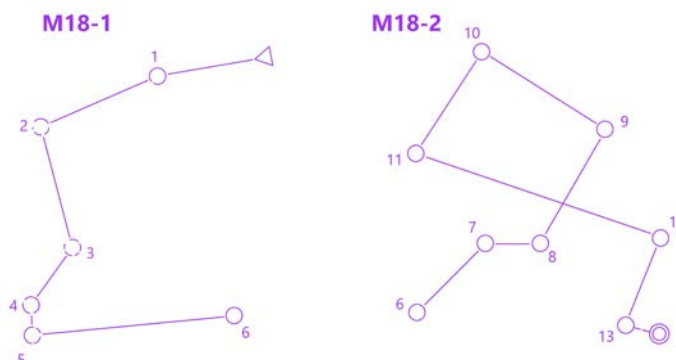


- ❑ Молим състезателите да не преминават през цветни лехи и да не газят през цветята.
- ❑ **Ще има смяна на картата чрез обръщане за възрастовите групи:**

М/Ж16, М/Ж18, М/Ж21, М/Ж35, М/Ж40, М/Ж45, Ж50, М60

Втората част от маршрута, която е принтирана на обратната страна на картата, няма да започва с триъгълник, а с поредната КТ от маршрута, на която се обръща картата и на която се намира в момента състезателят. Описанието в стартовите клетки ще бъде за целия маршрут.

Пример:



СПРИНТ										
	МЪЖЕ				Смяна на карта		ЖЕНИ			
	КМ	КТ	СИ	Смяна на карта			КМ	КТ	СИ	Смяна на карта
M12	1,7	9	6			Ж12	1,6	8	6	
M14	2,5	11	10			Ж14	2,1	10	8	
M16	3,0	11	12	да		Ж16	2,8	12	14	да
M18	3,8	15	14	да		Ж18	3,2	14	14	да
M35	3,8	15	14	да		Ж35	3,2	14	14	да
M40	3,2	14	14	да		Ж40	3,0	11	12	да
M45	3,0	11	12	да		Ж45	2,8	12	14	да
M50	2,8	12	12			Ж50	2,8	12	14	да
M55	2,8	12	12			Ж55	2,5	11	10	
M60	2,8	12	14	да		Ж60	2,1	10	8	
M65	2,5	11	10			Ж65	2,2	8	8	
M70	2,1	10	8			Ж70	1,7	8	6	
M75	2,2	8	8			Ж75	1,3	7	4	
M80	1,7	8	6			Ж80	1,3	7	4	
M21	3,8	15	14	да		Ж21	3,2	14	14	да
						OPEN-E	2,1	10	8	

⇒ **15 май (събота) – ДЪЛГА ДИСТАНЦИЯ**

- ☑ **Контролно време:** 150 мин.
- ☑ **Финална арена:** [42.546425, 24.850180](#)
- ☑ **Карта:** Мащаб – 1:10000 (за възрастови групи Ж/М50 и нагоре – 1:7500), хоризонтални през 5 м, спецификация – ISOM 2017-2, размер на картния лист – **A4**, реамбулирана от Валентин Владимиров и Петър Доганов
- ☑ **Терен:** От слабо до средно пресечен терен с наличие на окопи, канавки, дупки и камъни. Растителността е разнообразна, но преобладаващи са средногъстата растителност, както и откритите и полуоткритите площи. На места има и непроходими участъци. Пътната мрежа е много добре развита, с различни категории – от трудно забелязващи се пътечки до големи пътища. Има голям брой животински пътеки, като някои от тях не са отбелязани поради невъзможност за изобразяването им на картата. Районът е беден на водни обекти, като почти всички налични водни обекти в района са сезонни.
- ☑ **Разстояние от финала до старта:** 200 м.
- ☑ **Разстояние от паркинга до финала:** 700 м.

ДЪЛГА ДИСТАНЦИЯ										
	МЪЖЕ				МАЩАБ		ЖЕНИ			
	КМ	КТ	СИ	МАЩАБ			КМ	КТ	СИ	МАЩАБ
M12	3,1	10	50	1:10000		Ж12	2,9	9	40	1:10000
M14	3,5	10	75	1:10000		Ж14	3,1	10	60	1:10000
M16	4,7	13	100	1:10000		Ж16	4,2	12	95	1:10000
M18	6,3	13	140	1:10000		Ж18	4,8	16	100	1:10000
M35	6,8	16	155	1:10000		Ж35	4,8	16	100	1:10000
M40	6,3	13	140	1:10000		Ж40	4,7	13	100	1:10000
M45	5,8	14	145	1:10000		Ж45	4,2	12	95	1:10000
M50	4,7	13	100	1:7500		Ж50	4,2	12	95	1:7500
M55	4,2	12	95	1:7500		Ж55	3,3	11	80	1:7500
M60	3,3	11	80	1:7500		Ж60	2,6	8	60	1:7500
M65	3,3	11	80	1:7500		Ж65	2,6	8	60	1:7500
M70	3,2	9	65	1:7500		Ж70	2,0	8	55	1:7500
M75	3,2	9	65	1:7500		Ж75	1,7	7	40	1:7500
M80	2,0	8	55	1:7500		Ж80	1,7	7	40	1:7500
M21	8,8	22	190	1:10000		Ж21	6,8	16	155	1:10000
						OPEN-E	3,1	10	60	1:10000

⇒ 16 май (неделя) – ЩАФЕТА и СРЕДНА ДИСТАНЦИЯ

- ✔ **Контролно време: 90 мин.**
- ✔ **Финална арена: [42.542703, 24.873193](#)**
- ✔ **Карта:** Машаб – 1:7500, хоризонтали през 5 м, спецификация – ISOM 2017-2, размер на картния лист – **A4**, реамбулирана от Петър Доганов
- ✔ **Терен:** От слабо до средно пресечен терен с наличие на окопи, дупки, канавки и камъни. Растителността е разнообразна, но преобладаващи са средногъстата растителност, както и откритите и полуоткритите площи. На места има и непроходими участъци. Пътната мрежа е много добре развита, с различни категории – от трудно забелязващи се пътечки до големи пътища. Има голям брой животински пътеки, като някои от тях не са отбелязани поради невъзможност за изобразяването им на картата. Районът е беден на водни обекти.
- ✔ **Разстояние от паркинга до старт-финала:** 300 м.

ЩАФЕТА/СРЕДНА ДИСТАНЦИЯ							
	МЪЖЕ				ЖЕНИ		
	КМ	КТ	СИ		КМ	КТ	СИ
M12	2,5	11	75	Ж12	2,3	11	75
M14	3,0	14	85	Ж14	2,7	13	85
M16	3,2	14	90	Ж16	2,8	13	85
M18	3,9	19	100	Ж18	3,5	15	90
M35	3,7	17	115	Ж35	3,5	16	100
M40	3,7	16	105	Ж40	2,9	15	85
M45	3,5	16	100	Ж45	2,7	14	70
M50	2,9	15	85	Ж50	2,5	13	60
M55	2,7	14	70	Ж55	2,2	12	75
M60	2,5	13	60	Ж60	2,0	10	45
M65	2,2	12	75	Ж65	1,9	9	55
M70	2,0	10	45	Ж70	1,6	9	40
M75	1,9	9	55	Ж75	1,4	6	35
M80	1,6	9	40	Ж80	1,4	6	35
M21	4,1	18	135	Ж21	3,7	17	115
				OPEN-E	2,6	13	75

✔ ДОПЪЛНИТЕЛНА ИНФОРМАЦИЯ

- ✔ Молим отборите да съобразят паркирането с интерактивната карта/схема, към която водят линковете и GPS-координатите в настоящия Бюлетин.
- ✔ Препоръчително е бягането с дълги панталони, високи чорапи и гамаши.
- ✔ Отборите да са подготвени при евентуално горещо време и силно слънчево греене.
- ✔ Молим състезателите по време на състезанията да спазват всички разпоредби, свързани с епидемиологичната обстановка в страната.

СХЕМА

