

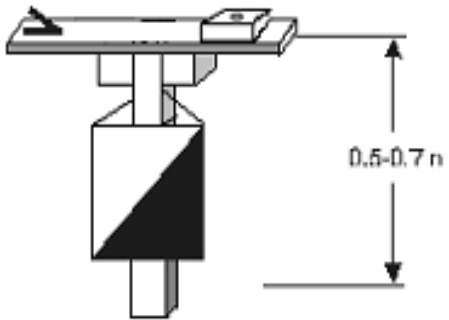


Бюлетин №1

ЗА ПРОВЕЖДАНЕ НА КУПА „ИДЕАЛ СТАНДАРТ“ 2025

Организатор	„Идеал Стандарт“ - гр.Севлиево Община Севлиево СКО „Мазалат 2008“ – гр.Севлиево
Съдийски състав	Главен съдия: Лазар Лазаров Технически ръководител: Христофор Господинов Спорт Идент: Лидия Николова Контролен съдия: Станимир Стойчев Старши съдия Старт: Йоана Христова Старши съдия Финал: Милка Радева Медицинско лице: Д-р Боряна Велева
GPS координати	Паркинг-Финал: 1 ден 43.090347, 25.188162 Центъра на с. Младен /Община гр. Севлиево/- на 14км от града, посока север. Паркинг-Финал: 2 ден 43.058931, 25.035348 Центъра на с. Кормянско/Община гр. Севлиево/- на 5 км от града, посока Ловеч.
25 май /неделя/- средна дистанция	13:00 Старт Купа „Идеал Стандарт“ 2025 15:30 Награждаване 1 ден от Веда Словена
26 май /понеделник/- средна дистанция	11:00 Старт Купа „Идеал Стандарт“ 2025 13:30 Награждаване от 1 и 2 ден-общо

Обща информация

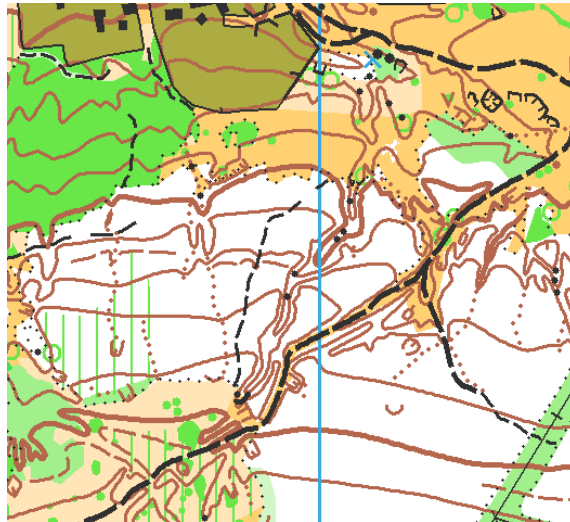
Контролни знаци	Контролните знаци са тип фенер на стойка оборудвана със SI станция и един перфоратор. Сигнатурата е на самата SI станция. При проблем със SI станцията състезателите перфорират върху картата си.	
Организация Старт	Състезателите трябва да се явят на старта за проверка 3 минути преди времето им за стартиране. След влизане в стартовия коридор всеки състезател ИЗЧИСТВА своята SI карта в поставените за целта SI станции. След това я ПРОВЕРЯВА в следващата SI станция. В стартовите клетки ще има допълнително описание за маршрутите. Разстоянието от стартовата линия до точка "К" задължително се пробягва по маркираната отсечка. Стартира се със стартова станция.	
Организация Финал	Състезателите финишират по маркирана отсечка от последна контролна точка. На финалната линия има поставена една SI станция, в която всеки състезател при финиширане поставя своята SI карта, за да маркира финалното си време. След финиширането състезателите преминават по маркиран коридор за обработване на SI картата-50м.	
Допълнителна Информация	Маркировката до финала и старта ще бъде БЯЛО-ЧЕРВЕНА ПВЦ лента. М/Ж 10 бягат по маркирано трасе – синя лента. Стартират от общия старт.	

Техническа характеристика 1 ден

Карта	"Младен", мащаб: 1:7500. Хоризонтали през 5 м. по стандарта на IOF. Обновена април 2025г. от Христофор Господинов. Размер на картния лист A4. Картите ще бъдат запечатани в кристални пликкове. Описанието е на лицевата страна на картата. Отделно ще има на старта допълнителни описания. Организаторите не се ангажират с раздаването им. Всеки самостоятелно си взима.
Релеф	Средно пресечен до равнинен със заоблени теренни форми, на места множество войнишки окопи и окопи за военна техника-(понори).
Пътна мрежа	Много добре развита, преобладават пътищата с голяма категория проходимост. Някои от тях са в плитки деренца. Поради извършване на санитарна сеч има множество малки пътечки. Някои от тях не са отразени на картата. Има и пътеки от животни, които трудно личат поради неизползваемостта им. Също така има и коловози от извозването на дървесната маса.
Хидрография	Беден на водни обекти район. В района на финала има вода за пиене.
Растителност	Разнообразна широколистна и иглолистна растителна покривка, варираща във всичките видове проходимост. Подрастът в гората е

	предимно от извършената сеч. 30% открити площи. Почти всички поляни на картата са проходими. Поради извършваната сеч има останала листна маса и клони, което затруднява бягането.
Стартов интервал	2 минути
Разстояния	Паркинг – Финал: 0 м. Финал – Старт: 300 м. Старт – точка К: 100 м. Последна КТ – Финал: 50 м.
Информация	В района на финала има бюфет.

ТЕРЕН



Технически данни за маршрутите

Група	Дължина, м.	Брой КТ	Група	Дължина, м.	Брой КТ
M10	850	5	Ж10	850	5
M12	1800	10	Ж12	1700	9
M14	2700	12	Ж14	2500	11
M16	4000	15	Ж16	3600	14
M18	4300	17	Ж18	3900	15
M21E	5100	19	Ж21E	4500	18
M35	4300	17	Ж35	3900	15
M45	4000	15	Ж45	3600	14
M50	3900	14	Ж50	3300	12
M55	3900	14	Ж55	3300	12
M60	3400	13	Ж60	2700	12
M65	3400	13	Ж65	2500	11
M70	3000	12			
M75	3000	12	OPEN	2600	11

Техническа характеристика 2 ден

Карта	“Кормянско”-нов район, мащаб: 1:5000. Хоризонтали през 5 м. по стандарта на IOF. Реамболяция 2025 г. от Христофор Господинов. Размер на картния лист А4. Картите ще бъдат запечатани в кристални пликосе. Описанието е на лицевата страна на картата. Контролните точки в маршрута са отпечатани : 1-31, 2-45 и т.н. Отделно ще има описания на старта, които всеки сам си взема.
Релеф	Слабо пресечен с надморска височина от 250 до 330м. Урбанизирана територия.
Пътна мрежа	Много добре развита.
Хидрография	Беден на водни обекти район. В района на финала има вода за пиене. Всички чешми са с течаща вода за пиене. В момента напоителните канали са безводни.
Растителност	Характерни дървета.
Стартов интервал	2 минути
Разстояния	Паркинг – Финал: 250 м. Финал – Старт: 300 м. Старт – точка К: 20 м. Последна КТ – Финал: 40 м.
Информация	В района на финала има магазини и организиран фермерски пазар.

Технически данни за маршрутите

Група	Дължина, м.	Брой КТ	Група	Дължина, м.	Брой КТ
M10	1000	5	Ж10	1000	5
M12	1500	10	Ж12	1500	8
M14	2700	12	Ж14	2500	10
M16	3400	14	Ж16	2900	13
M18	3700	15	Ж18	3100	12
M21E	3900	20	Ж21E	3600	17
M35	3700	15	Ж35	3100	12
M45	3400	14	Ж45	2900	13
M50	3100	15	Ж50	2700	12
M55	3100	15	Ж55	2700	12
M60	3000	13	Ж60	2700	12
M65	3000	13	Ж65	2500	10
M70	2700	11			
M75	2700	11	OPEN	2300	10

ТЕРЕН

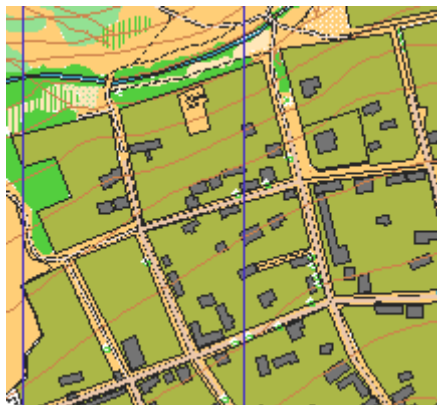


Схема за точкуване за отборното класиране на клубовете:

Точкуването ще става по следната схема:

По брой завършили състезатели в група. Напр. Ж12-6 завършили-1 място-6т., второ място-5т.,.....6 място-1т.

М/Ж 10 и OPEN не участват в отборното класиране. Награждаването е общо от двата дни.

Ще има предметни награди, предоставени от Идеал стандарт.

За М21Е и Ж21Е първия ден ще бъдат предоставени парични награди от Веда Словена.

Чистота

Молим отпадъците да не се изхвърлят извън определените за това места. Нека запазим природата ни чиста!

ВАЖНО!

Краен срок за попълване на поименните заявки - 19.05.2025 23:59:59.

Състезателите трябва да имат предсъстезателен медицински преглед и застраховка "Злопоука".

Паркирайте на обозначените места!

За желаещите има определено място за бивак-стадиона на с. Младен.

Състезателите без предсъстезателен медицински преглед, СТАРТИРАТ НА СВОЯ ОТГОВОРНОСТ!

Банкова сметка:

Банка: „Алианц Банк България“ АД

IBAN: BG22BUIB95611000060704

Организаторите си запазват правото на промени.

ЗАПОВЯДАЙТЕ И УСПЕШЕН СТАРТ! 😊