

## Държавно първенство коло-ориентиране 2010



# Б Ю Л Е Т И Н 1

Състезанието ще бъде организирано от

**СК БРАУН ТИМ и Българска федерация ориентиране**

**Главен съдия – Бойко Рачев**

**Технически ръководител – Калин Пенчев**

**Контролен съдия – Христо Казаков**

**Главен секретар – Снежана Кадиева**

**Съдия Старт - Йордан Стоянов**

**Съдия Финал - Марин Марков**

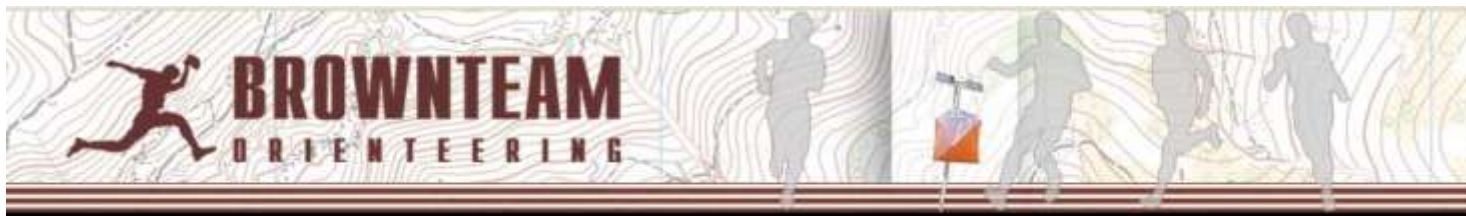
**Карта – АрГоЛяс Мащаб 10 000/15 000 Хоризонтални през 5м..**

**Релеф – от равнинен до силно пресечен.**

**Пътна мрежа –** много добре развита, по-голяма част от пътеките и пътищата са обрасли и не личат добре. Поради буйната трева по-голямата част от пътищата и пътеките са с по-ниска категория от отразената на картата.

**Хидрография –** в някои от дерета има течаща вода. Чешмите са с годна за пиене вода.

**Растителност –** широколистна растителност. На места изключително буйна трева.



**Организация на старта** – Състезателите се явяват 3 минути преди стартиране. Първата клетка - чистене на чип, втора - стартова. Стартирането ще става след звуков сигнал. До точка К се кара по маркировка. Часовникът в първа клетка показва **минутата на влизане**.

Картите са в полиетиленови торбички - дясно мъже, ляво жени.

**Контролни знаци** – триъгълна призма 30/30см, поставени на стойки оборудвани със SI станция, като сигнатурата е на станцията.

**Организация на финала** – състезателите финишират по маркиран коридор от последна контролна точка. След прочитане на чиповете и получаване на разпечатката напускат финалната зона през определеното от организаторите място.

## **ВАЖНО !**

Състезателите имат право да се движат само по пътната мрежа и по отразените с жълт цвят открити площи. За преминаване са забранени всички останали площи и видове растителност. Бледожълтите открити площи са **ЗАБРАНЕНИ** за пресичане.

Състезатели влезли в забранени райони или ползващи забранени пътища ще бъдат дисквалифицирани.

Оставянето на велосипеда се наказва с дисквалификация.

Движението да става според правилата за колоездене – караме в дясно; при пресичане на път предимство имат движещите се по път с по-висока категория; изкачващите се имат предимство.

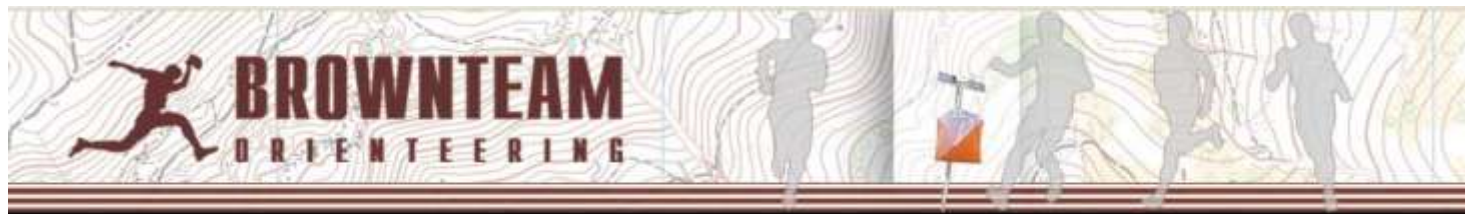
**АБСОЛЮТНО Е ЗАБРАНЕНО ПОЛЗВАНЕТО НА АСФАЛТОВИТЕ ПЪТИЩА В ИЗТОЧНИЯ И СЕВЕРО-ЗАПАДНИЯ КРАЙ НА КАРТАТА!!!**

Потенциалните опасности на спусканията(скокчета, бабуни, паднали дървета и т.н.) са отбелязани на местността с червено-бяла маркировъчна лента 6-8м преди тях.

Телефонен номер на медицинското лице - +359884830513

## **1 ДЕН Петък 18 юни 2010 – Спринтова Дистанция**

**Място** – град Лясковец, финалът е на градския стадион. Ще има маркировка от центъра на града.



**Програма – 16.00ч.** – техническа конференция в зоната на финала

**17.00ч.** – старт

**19.00ч.** - награждаване

**Карта** – мащаб 1:10000 хоризонтални през 5м. Реамболирана 2010г.. Размер на картния лист А4.

## Данни за маршрутите - Спринтова Дистанция 18 юни 2010 г.

Група	Дължина в км	Брой КТ
М12	2.3	6
М14	2.4	6
М16	2.8	6
М18	3.5	7
М20	3.6	8
М21	3.6	8
М40	3.5	7
М50	2.8	6

Група	Дължина в км	Брой КТ
Ж12	2.1	6
Ж14	2.4	6
Ж16	2.8	6
Ж18	2.9	7
Ж20	3.5	7
Ж21	3.5	7
Ж40	2.9	7
Ж50	2.8	6

**Разстояния:** Финал – Старт – 500м. по асфалтовия път нагоре от стадиона

Старт – точка К – 30м

**ВАЖНО** – част от пътя към старта е забранен за колоездене, състезателите трябва да бутат своите велосипеди в този участък!

## 2 ДЕН Събота 19 юни 2010 – Дълга Дистанция

**Място** – Горна Оряховица, източният паркинг на болница „Св. Иван Рилски“

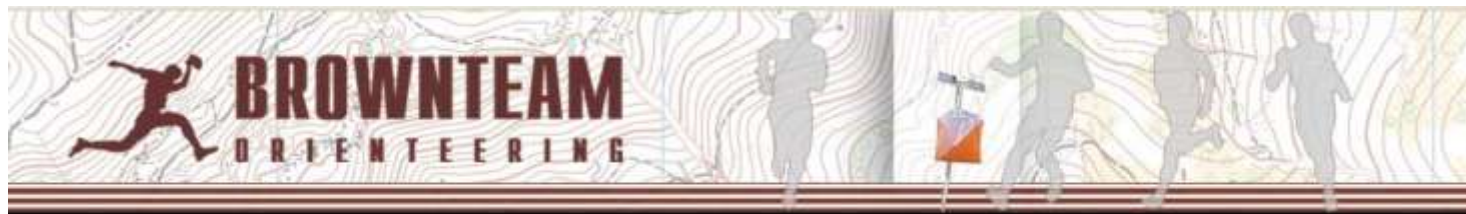
**Програма – 10.00ч.** – старт

**Карта** - М 1:15 000 Н 5м.. Размер на картния лист А4.

### Данни за маршрутите - Дълга Дистанция

Група	Дължина в км	Брой КТ
М12	4.4	8
М14	4.6	9

Група	Дължина в км	Брой КТ
Ж12	3.5	7
Ж14	4.7	9



M16	5.9	9
M18	9.4	12
M20	11.3	12
M21	11.3	12
M40	9.4	12
M50	5.9	9

Ж16	5.2	8
Ж18	7.6	10
Ж20	9.3	9
Ж21	9.3	9
Ж40	7.6	10
Ж50	5.2	8

Разстояния: Финал - Старт – 150м. по маркировка от финала.

Старт - точка К 30м.

### 3 ДЕН Неделя 20 юни 2010 – Щафети

Място – западно от Лясковски манастир „Св. Св. Петър и Павел”

Програма – 10.00ч. – старт МЖ21, 10.03 МЖ20, 10.06 МЖ18, 10.09 МЖ16, 10.12 МЖ14, 10.15 МЖ12, 10:18 МЖ 40, 50

13.00ч. – награждаване на победителите от Дълга дистанция и Щафети

Карта - М 1:10 000 Н 5м.. Размер на картния лист А4.

### Данни за маршрутите - Щафети

Група	Дължина в км	Брой КТ
M12	4.2	9
M14	4.4	10
M16	5.3	13
M18	5.0	9
M20	5.6	11
M21	5.6	11
M40	5.3	13
M50	5.3	13

Група	Дължина в км	Брой КТ
Ж12	4.2	9
Ж14	4.3	10
Ж16	5.1	10
Ж18	5.1	11
Ж20	5.5	11
Ж21	5.5	11
Ж40	-	-
Ж50	-	-

Разстояния: Старт - точка К 300м.

Видима отсечка – Финал – 5-8мин.